

Grottammare

Alte mittelalterliche Burg - Theater dell'Arancio - Burgruinen

Romanische Kirche des hl. Martin von Tours XI Jh. (mit Überresten aus römischer Zeit) - Kollegiatkirche Santa Lucia XVI Jh.

Kirche Sant'Agostino XVI Jh. - Kirche San Pio XVIII Jh. - Kirche Santa Maria dei Monti XVII Jh.

Villa Azzolino XVI Jh. (nur von außen zu besichtigen) -

Kommunale Bibliothek und Saal "Pericle Fazzini" - Sixtinisches Museum bei der Kirche San Giovanni Battista - Jugendstilvillen (nur von außen zu besichtigen)

Cupra Marittima

Ausstellung von Schnecken und Muscheln aus aller Welt - Archäologischer Park (Überreste des Forum Romanum)

Stadtmauern und Türme XII Jh. - Palazzo Brancadoro Sforza XV Jh. - Romanische Kirche Santa Maria in Castello XIII Jh.

Kirche 'Chiesa dell'Annunziata', mit Dauerausstellung einer Krippe aus spanischer Kunst - Gedächtniskirche - Kollegiatkirche von San Basso IX Jh. - Archäologisches Heimatmuseum - Mittelalterliche Burg Sant'Andrea

Ripatransone

Bibliothek mit Städtischem Museum für Archäologie aus der picener, romanischen und mittelalterlichen Epoche


Volkskundliches Museum der Agrar- und Handwerkskultur - Diözesanmuseum für Kirchenkunst - Kommunaltheater "Luigi Mercantini" - Komplex "Le Fonti" XV - XVI Jh. - Rathauspalast XIV Jh. mit historischem Archiv - Pinakothek und Gipsfigurensammlung "Uno Gera" - Museum für Töpferware und Pfeifen

Bischofsmuseum in der Kirche Santa Chiara - Kirche Santa Maria della Petrella (nur von außen zu besichtigen)

Kirche Madonna del Carmine XVI Jh. - Kirche San Filippo XVII - XVIII Jh. - die engste mittelalterliche Gasse Italiens (43 cm)



335 6819674



MARCHE

INFORMATIONEN

STRECKENBESCHREIBUNG

Der Radweg ist völlig asphaltiert. Die Strecke umfaßt zwei aufeinanderfolgende Steigungen. Der erste Abschnitt des Aufstiegs liegt zum größten Teil im Schatten, der zweite weniger, obwohl er sich inmitten im Grünen erstreckt. Das Gefälle ist lang und schwierig. Die verschiedenen Spitzkehren müssen aufgrund des starken Verkehrs, besonders in den Sommermonaten, mit gemäßigter Geschwindigkeit in Angriff genommen werden. Auch bei dieser Strecke konnte man es nicht vermeiden, einige kurze Abschnitte über große Verkehrsstraßen zu fahren, die natürlich stärker befahren sind. Die Straßen sind breit genug, um außerhalb der weißen Linie, die die Fahrbahn abgrenzt, hintereinander zu fahren. In Cupramarittima sollten die Wasserreserven 'aufgetankt' werden. Der Gebrauch von Sturzhelm, passender Kleidung und eine gute athletische Vorbereitung sind zu empfehlen.

DAS FEUERPFERD

In Ripatransone läuft am Abend des ersten Sonntags nach Ostern - wie im XVII Jh. noch heute - das Feuerpferd durch die Gassen inmitten der Leute. Es handelt sich um ein Pferd aus dem Lichter sprühen und Schüsse, Raketen und Feuerwerkskörper knallen, um alle Besucher an die Feierlichkeiten zu Ehren der Madonna von San Giovanni im Jahre 1622 zu erinnern.

DIE JUBILÄUMSFEIER

Jedes Mal wenn der 1. Juli auf einen Sonntag fällt, findet in Grottammare die Jubiläumsfeier statt. Bei dieser Gelegenheit kann man den vollkommenen Ablass erlangen. Der Tradition nach wurde die Zelebration von Papst Alexander III im Jahre 1175 gewährt, als Zeichen seiner Dankbarkeit gegenüber der Stadt, für die Gastfreundschaft im Kloster von San Martino. In der Tat hatte ihn ein Unwetter, während einer Schiffsreise in der Adria nach Venedig, dazu gezwungen sich im Hafen von Grottammare aufzuhalten, fast als ob es Vorsehung gewesen wäre.

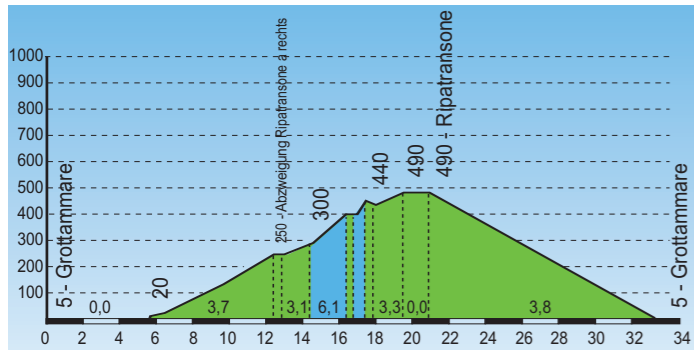


Riviera delle Palme
San Benedetto del Tronto - Grottammare - Cupra Marittima

“BELVEDERE DEL PICENO“

BASIS-STRECKE
Km.33,4

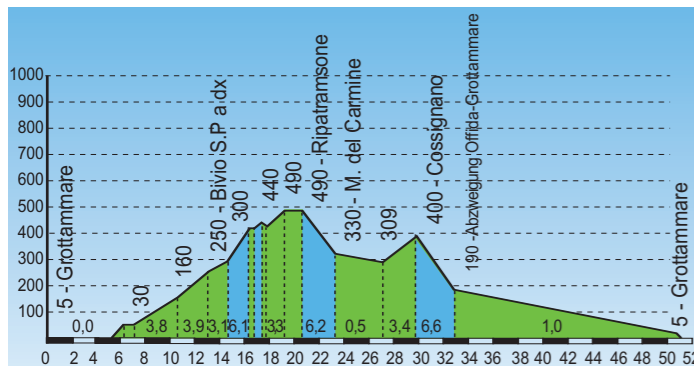
Grottammare - Cupramarittima
Ripatransone - Grottammare



Dauer: 01.40.09 - durchschnittliche Geschwindigkeit: 20,00 Km/h
Streckenlänge: 33,40 Km - durchschnittliche Geschwindigkeit in der Steigung: --- m/h -
Durchschnittsgefälle: --- effektiver Höhenunterschied: 495 m - km in Steigung: 12,90

VERLÄNGERTE STRECKE
Km.50,8

Grottammare - Cupramarittima
Ripatransone - Cossignano
Grottammare



Dauer 02.32.19 - durchschnittliche Geschwindigkeit: 20,00 Km/h
Streckenlänge: 50,80 Km - durchschnittliche Geschwindigkeit in der Steigung: --- m/h -
Durchschnittsgefälle: --- effektiver Höhenunterschied: 586 m - km in Steigung: 15,20

ZUSAMMENFASSUNG DER 5. STRECKE "BELVEDERE PICENO UND ERWEITERUNGSMÖGLICHKEIT"			
	BASISSTRECKE	VERLÄNGERTE STRECKE	
Länge	33,4	50,8	
Höhenunterschiede in der Steigung	490	600	
max. Höhe	494	494	
durchschnittliches Gefälle	5%	5%	
max. Gefälle	7%	7%	
max. Gefälle bei km.	17,0	17,0	
Dauer bei 20km	1h40'	2h30'	
SCHWIERIGKEITSGRAD			

ORT	L/R	BASISSTRECKE		VERLÄNGERTE STRECKE	
		Km	Höhe	Km	Höhe
Grottammare		0	5		
Cupra Marittima	R	5,5	5		
Abzweigung SP x Ripatransone a dx		12,9	250		
Ripatransone	L	20,5	494		
Madonna del Carmine				23,1	330
Cossignano	R			29,7	400
Abzweigung Offida/Grottam (geradeaus)				32,9	190
Grottammare	R	33,4	5	50,8	5

BASIS	VERLÄNGERUNG	BASISSTRECKE	VERLÄNGERTE STRECKE	
0	0	Grottammare		Der SS. Adriatica in Richtung Ancona folgen, Cupra Marittima durchqueren.
5,5	5,5	Cupra Marittima		Entlang die SS. Andritica, nach dem Rathausplatz, wo die Straße ungefähr 50 m ansteigt, vor der Brücke über dem S. Egidio Bach, nach links in Richtung Ripatransone abbiegen.
12,9	12,9	Abzweigung SP x Ripatransone a rechts		Man kommt auf die SP (Strada Provinciale)
20,5	20,5	Ripatransone		Ripatransone an der rechten Seite lassen und das "Belvedere" über dem Tal links, nach den Ruinen links bleiben und in Richtung Cossignano fahren, dann immer geradeaus. Der letzte Teil der Strecke steigt an (nie steiler als 6%), mit wenigen großen Kurven.
		Madonna del Carmine	23,1	nach der Ausfahrt des Dorfes, den Schildern nach Grottammare folgen, abfallende Straße mit vielen Kurven.
		Cossignano	29,7	An der Kreuzung weiterhin den Schildern in Richtung Grottammare folgen, die SP Valtesino leicht bergab entlang.
		Abzweigung Offida/Grottam (geradeaus)	32,9	
33,4	50,8	Grottammare		An der Ampel am Ende der SP Valtesino nach links abbiegen, dann sofort nach rechts bis zur Promenade, wo man den Fahrradweg wieder findet.



LEGENDE		
Anfänger / leicht / leicht mit Steigung		+-
leicht - schwer / mittel / mittel mit leichten Schwierigkeitsgrad		+-
Fortgeschrittene/anspruchsvoll		+-

Schwierigkeitsprofil (in 9 Grad) - Der Schwierigkeitsgrad ergibt sich durch die Höhenunterschiede, die Streckenlänge und das Gefälle (in %)

LEGENDE DER STRECKEN	
BASISSTRECKE	
VERLÄNGERTE STRECKE	
FELDWEGE	

