

San Benedetto del Tronto

Abbazia San Benedetto Martire sec. XVIII (con resti di secoli precedenti)
Museo Ittico e Paleontologico - Museo Archeologico, delle Anfore e della Civiltà Marinara - Museo Diocesano - Pinacoteca Civica "Casa Bice Piacentini" - Torre dei Gualtieri sec. XV - Biblioteca Comunale
Caserma (Dogana Pontificia) sec. XVII e Torre Guelfa sec. XIV (non accessibili)

Acquaviva Picena

La Rocca sec. XIII - XVI - Museo delle Armi Antiche - Chiesa di San Rocco sec. XIV - Chiesa di San Niccolò sec. XVI
Chiesa di San Francesco sec. XIII - XVI - Chiesa di San Lorenzo sec. XVII

Offida

La Rocca sec. XV - Palazzo Comunale sec. XI - XII - Museo del Merletto al Tombolo, Pinacoteca Comunale, Museo Archeologico e delle Tradizioni Popolari nel Palazzo dei Castellotti - Teatro Serpente Aureo sec. XIX
Chiesa di Santa Maria della Rocca sec. XIV - Enoteca Regionale nell'ex Convento di San Francesco sec. XIII - XIV
Museo "Aldo Sergiacomi"

Monteprandone

Museo - libreria dei Codici di San Giacomo della Marca
Santuario di Santa Maria delle Grazie - Convento di San Giacomo sec. XV.
Collegiata di San Nicolò - Casa Natale di San Giacomo della Marca
Palazzo Comunale - Palazzetto Parissi



Lu bove finto



I velurd



MARCHE

Riviera delle Palme
San Benedetto del Tronto - Grottammare - Cupra Marittima

Lu Bove Finto e i Velurd

BANDIERA BLU EUROPEA
MARE PULITO

INFORMAZIONI

CARATTERISTICHE DEL PERCORSO

L'itinerario si sviluppa lungo strade asfaltate a scarso traffico veicolare, salvo poche eccezioni per gli inevitabili attraversamenti di vie di maggiore comunicazione. Quasi inizialmente si incontra l'unico tratto di salita con pendenza media al 5%. L'ombreggiatura è pressoché totale nella prima parte, meno nella seconda, che pur svolgendosi quasi sempre tra il verde, raramente presenta tratti di strada ombreggiati in sede. Per quanto riguarda la bicicletta è preferibile disporre di un modello con cambio a più rapporti per superare agevolmente l'unico tratto di salita presente lungo il percorso. Si consiglia l'uso del casco, un adeguato abbigliamento, nonché una buona preparazione atletica.

“LU BOVE FINTO“ E “I VELURD“

Ad Offida il Carnevale è una vera festa collettiva che si articola in due momenti dedicati al "Bove Finto" e ai "Velurd", riti antichi, quasi bacchici di liberazione. Il "Bove Finto" è una corrida che porta lo scompiglio per i vicoli del paese mentre i "Velurd", fasci di canne accesi portati a spalla dagli offidani, in tradizionale costume il "Guazzarone", creano al tramonto una scia di fuoco che scorre veloce per le vie.

Nelle fiamme del grande rogo finale, termina il carnevale offidano, capace di generare una sensazione di sfrenata libertà.



Acquaviva Picena



“LU BOVE FINTO” e “I VELURD”

PERCORSO BASE
Km.56

San Benedetto del Tronto - Acquaviva Picena - Offida - (Bivio Acquaviva Picena Montepandone) - Porto d'Ascoli (contrada Ragnola) - San Benedetto del Tronto

TABELLA RIEPILOGATIVA DEL PERCORSO N. 2 “BOVE FINTO E VELURD”		
	PERCORSO BASE	PERCORSO LUNGO
Lunghezza	55,9	64,2
Dislivello in salita	400	570
Altitudine max	395	395
Pendenza media	5%	5%
Pendenza max	7%	7%
Pendenza max si trova al km.	6,0	6,0
Tempo necessario alla media di 20kmh	2h45'	3h15'
DIFFICOLTA'		

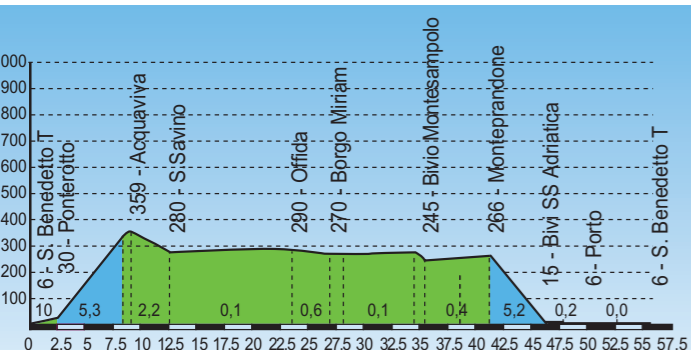
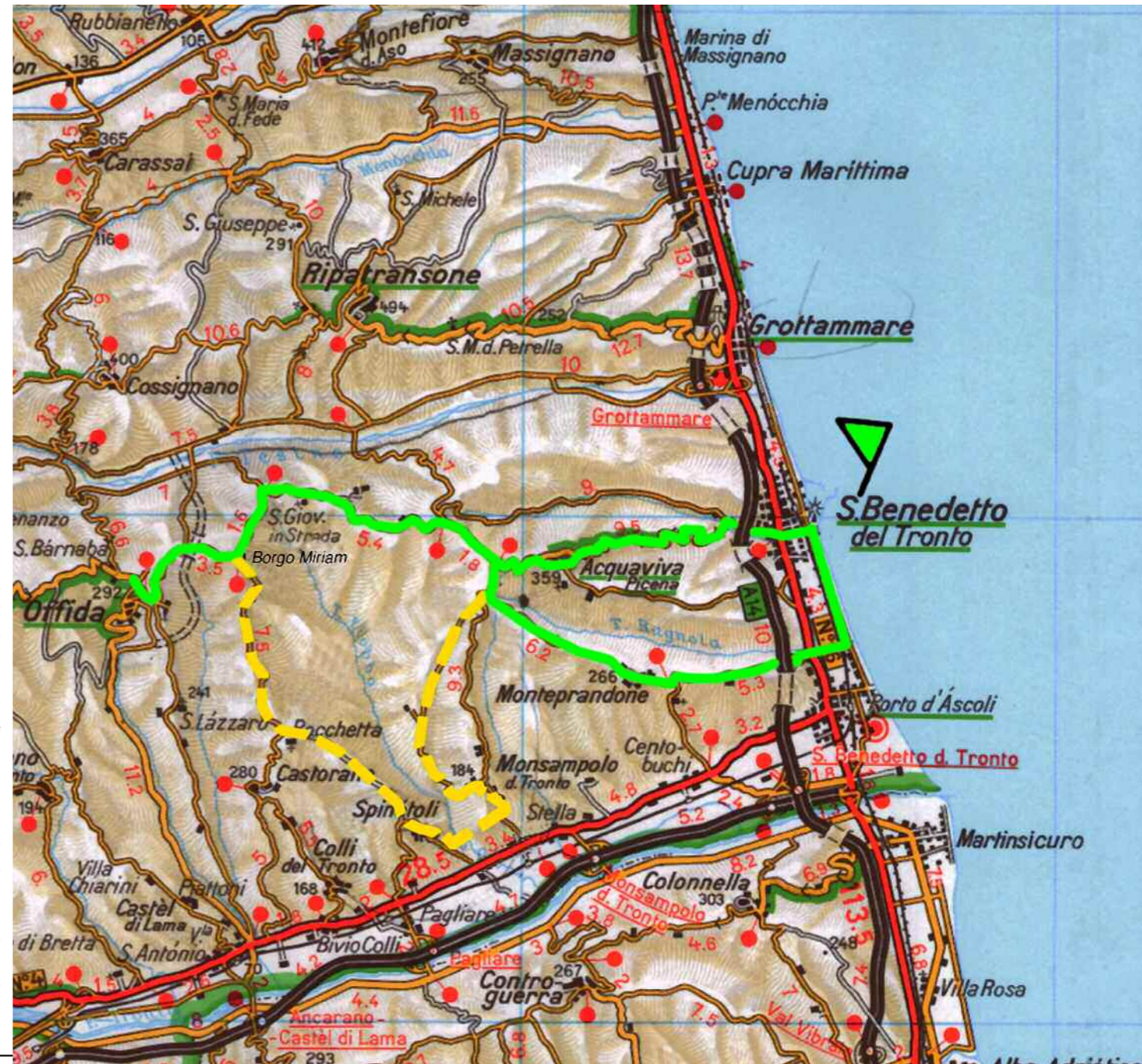
LOCALITA'	S/D	PERCORSO BASE		PERCORSO LUNGO	
		Km	Alt	Km	Alt
S. Benedetto del Tronto		0	6		
Ponte Rotto		2,5	30		
Acquaviva	S	9,0	350		
S. Savino		12,6	280		
Borgo Miriam		20,1	280		
Offida	S	23,6	292		
Borgo Miriam		27,1	280		
Spinetoli	S			34,2	176
Bivio vs. Acquaviva/Msampolo				36,9	65
S. Savino		34,6	280		
Bivio vs. Msampolo/Mprandone		36,4	300	46,0	
Bivio Montepandone		37,4	245		
S. Maria in Accubitu	S	38,0	230		
Montepandone	S	41,4	266		

BASE	LUNGO	PERCORSO BASE	PERCORSO LUNGO
0	0	S. Benedetto del T.	Portarsi all'incrocio della SS Adriatica all'incrocio 200mt. a nord dell'Ospedale di SBT e seguire a ovest verso Acquaviva in via
2,5	2,5	Ponte Rotto	Proseguire dritto in salita sulla SP Acquavivense
9,0	9,0	Acquaviva	Attraversare il paese e proseguire sulla SP Acquavivense seguendo per Offida
12,6	12,6	S. Savino	Proseguire sulla SP Acquavivense seguendo per Offida
20,1	20,1	Borgo Miriam	Proseguire dritto verso Offida
23,6	23,6	Offida	
		Borgo Miriam	Si torna sulla stessa strada dell'andata. A Borgo Miriam svolta a DX verso Castorano/Colli del Tronto
		Contrada Rocchetta (a sx) Spinetoli	A SX seguire i cartelli stradali per Spinetoli
		Bivio vs. Acquaviva/Mons (a sx)	Allo stop in prossimità della Chiesa S. Maria delle Grazie a SX in via Marconi e quindi in P.zza Leopardi, C.so Umberto I°, Via Piediprato segue discesa di 2 km. ca
		Bivio vs. Acquaviva/Mons (a sx)	All'incrocio a SX seguendo il segnale Acquaviva, proseguendo in pianura
		Bivio vs. Acquaviva/Mons (a sx)	All'incrocio per Monsampolo/Acquaviva tenere la SX verso Acquaviva
27,1	27,1	Borgo Miriam	Si torna sulla stessa strada dell'andata. Proseguire dritto verso Acquaviva
34,6	34,6	S. Savino	Proseguire fino a Acquaviva riprendendo la stessa strada dell'andata
36,4	36,4	Bivio Msampolo/Mprandone	Girare a DX
37,4	37,4	Bivio Montepandone	Girare a SX verso Montepandone
38,0	38,0	Santa Maria in Accubitu	
41,4	41,4	Montepandone	Tenere la SX seguendo le indicazioni per Porto d'Ascoli in discesa
46,9	46,9	Incrocio SS Adriatica	Attraversata la SS Adriatica, via Monte Conero, via Sgattoni, Via Monte Velino. Sul lungomare girare a SX proseguendo sulla pista ciclabile
55,9	64,2	S. Benedetto del T.	

SIMBOLOGIA	LEGENDA
Elementare / Facile / Facile con ondulazioni	++
Medio - Facile / Medio / Medio con difficoltà	++
Impegnativo	++

Indici di difficoltà (9 gradi) - Le difficoltà sono rappresentate dal dislivello totale, dalla lunghezza e dalle pendenze %

INDICAZIONE DEI PERCORSI SULLA MAPPA	LEGENDA
PERCORSO BASE	
PERCORSO LUNGO	
PERCORSO STERRATO	




Data: 25/02/2003 - Tempo: 05.47.37 - Velocità media: 20,01 Km/h
Lunghezza: 55,90 Km - Vam: --- m/h - Pendenza media: ---
Dislivello effettivo: 394 m - Km in salita: 33,30

PERCORSO LUNGO
Km.65,3

San Benedetto del Tronto - Acquaviva Picena - Offida - Borgo Miriam - Spinetoli - Bivio Montepandone - Bivio Montepandone - Porto d'Ascoli - San Benedetto del Tronto

BASE	LUNGO	PERCORSO BASE	PERCORSO LUNGO
0	0	S. Benedetto del T.	Portarsi all'incrocio della SS Adriatica all'incrocio 200mt. a nord dell'Ospedale di SBT e seguire a ovest verso Acquaviva in via
2,5	2,5	Ponte Rotto	Proseguire dritto in salita sulla SP Acquavivense
9,0	9,0	Acquaviva	Attraversare il paese e proseguire sulla SP Acquavivense seguendo per Offida
12,6	12,6	S. Savino	Proseguire sulla SP Acquavivense seguendo per Offida
20,1	20,1	Borgo Miriam	Proseguire dritto verso Offida
23,6	23,6	Offida	
		Borgo Miriam	Si torna sulla stessa strada dell'andata. A Borgo Miriam svolta a DX verso Castorano/Colli del Tronto
		Contrada Rocchetta (a sx) Spinetoli	A SX seguire i cartelli stradali per Spinetoli
		Bivio vs. Acquaviva/Mons (a sx)	Allo stop in prossimità della Chiesa S. Maria delle Grazie a SX in via Marconi e quindi in P.zza Leopardi, C.so Umberto I°, Via Piediprato segue discesa di 2 km. ca
		Bivio vs. Acquaviva/Mons (a sx)	All'incrocio a SX seguendo il segnale Acquaviva, proseguendo in pianura
		Bivio vs. Acquaviva/Mons (a sx)	All'incrocio per Monsampolo/Acquaviva tenere la SX verso Acquaviva
27,1	27,1	Borgo Miriam	Si torna sulla stessa strada dell'andata. Proseguire dritto verso Acquaviva
34,6	34,6	S. Savino	Proseguire fino a Acquaviva riprendendo la stessa strada dell'andata
36,4	36,4	Bivio Msampolo/Mprandone	Girare a DX
37,4	37,4	Bivio Montepandone	Girare a SX verso Montepandone
38,0	38,0	Santa Maria in Accubitu	
41,4	41,4	Montepandone	Tenere la SX seguendo le indicazioni per Porto d'Ascoli in discesa
46,9	46,9	Incrocio SS Adriatica	Attraversata la SS Adriatica, via Monte Conero, via Sgattoni, Via Monte Velino. Sul lungomare girare a SX proseguendo sulla pista ciclabile
55,9	64,2	S. Benedetto del T.	



Data: 26/02/2003 - Tempo: 03.15.48 - Velocità media: 20,01 Km/h
Lunghezza: 65,30 Km - VAM: --- m/h - Pendenza media: ---
Dislivello effettivo: 566 m - Km in salita: 32,10